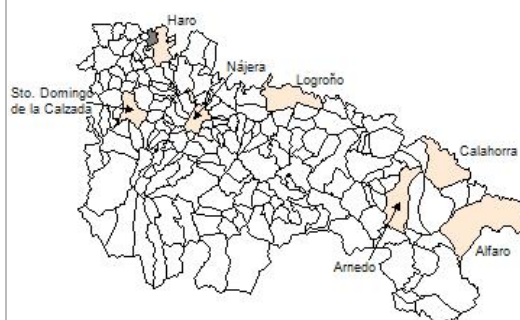


1. Datos Generales

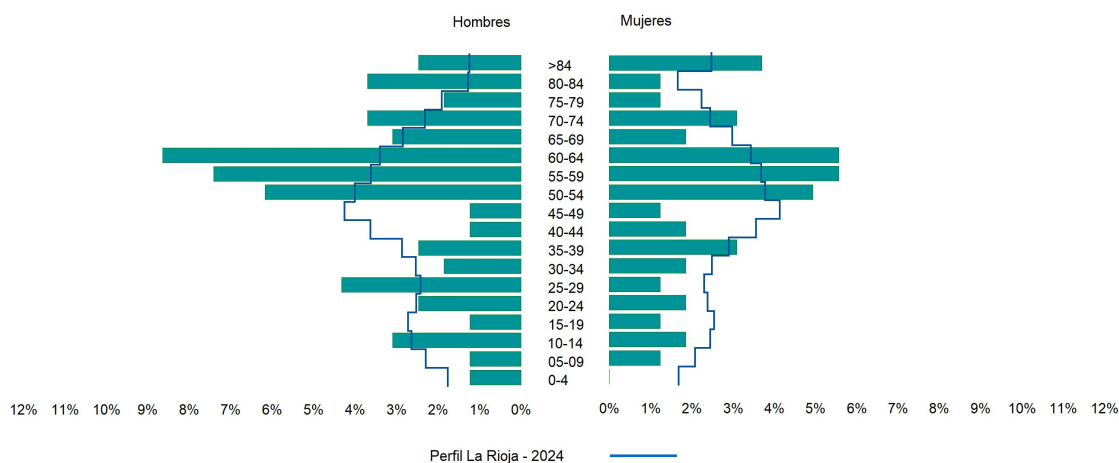
Código INE	26166
Municipio	Villalba de Rioja
Partido judicial	Haro
Zona de salud	Haro
Superficie municipal (Km2)	8,96
Altitud máx. del núcleo de población principal (m)	579
Distancia a la capital	44
Número de núcleos	2



2. Evolución Demográfica

Padrón	2022	2023	2024
Total	163	170	162
Hombres	98	96	93
Mujeres	65	74	69
Densidad	18,2	19,0	18,1
Extranjeros	2	9	6

Villalba de Rioja - 2024



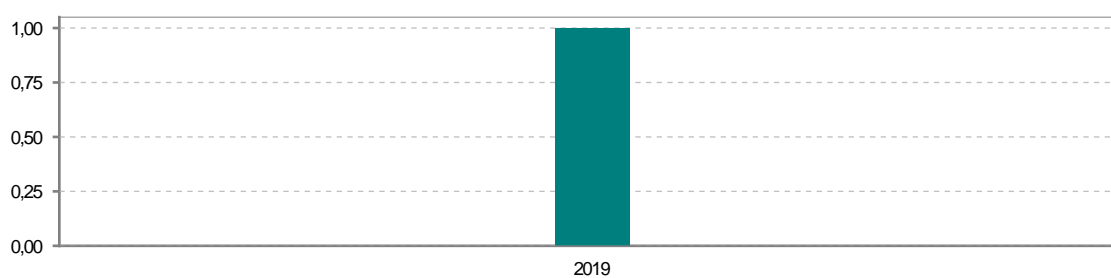
3. Índices y tasas de Población (1/1/2024)

	Villalba de Rioja	La Rioja
Ratio de feminidad (Total Mujeres / Total Hombres) x 100	74,19	102,64
Índice de infancia (Pob. de 0 a 14 / Pob. Total) x 100	8,64	13,34
Índice de tendencia (Pob. de 0 a 4 / Pob. de 5 a 9) x 100	50,00	79,34
Índice de juventud (Pob. de 15 a 29 / Pob. total) x 100	12,35	15,32
Índice de longevidad (Pob. > 84 / Pob. > 64) x 100	23,81	17,48
Índice de vejez (Pob. >= 65 / Pob. Total) x 100	25,93	22,12
Tasa de dependencia ((Pob. < 16 + Pob. > 64) / Pob. de 16 a 64) x 100	52,83	57,66
Tasa de reemplazo (Pob. de 20 a 29 / Pob. de 55 a 64) x 100	36,36	68,84
Tasa de maternidad (Pob. de 0 a 4 / Mujeres de 15 a 49) x 100	10,00	17,20
Tasa de residentes extranjeros (Total extranjeros / Pob. Total) x 100	3,70	14,42

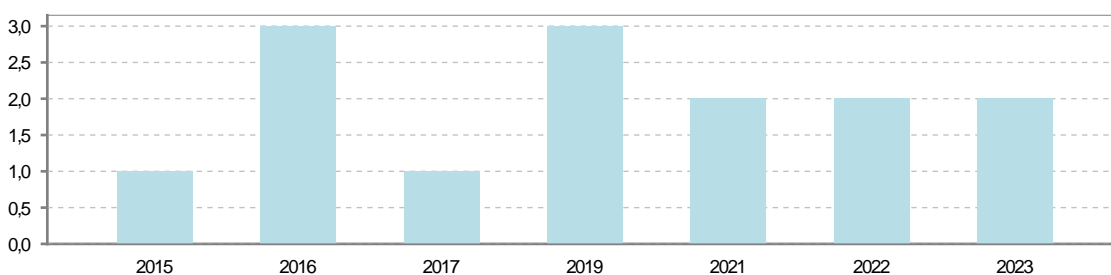
4. Movimiento Natural de la Población

	2018	2019	2020	2021	2022	2023
Nacimientos		1				
Defunciones		3		2	2	2
Matrimonios					2	
Crecimiento vegetativo		-2		-2	-2	-2

Nacimientos

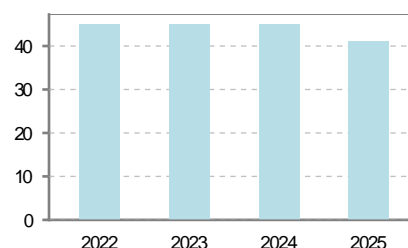


Defunciones

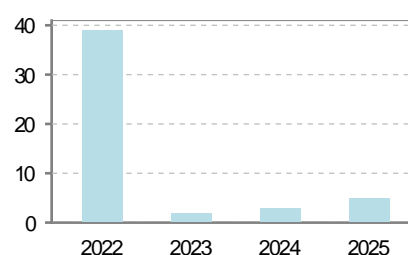


5. Mercado Laboral. (a 31 de marzo)

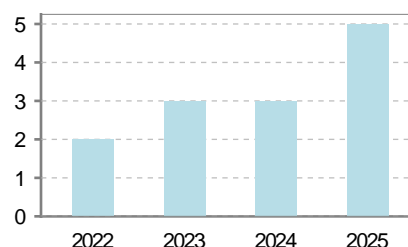
Afiliados	2022	2023	2024	2025
Total	45	45	45	41
R.General y otros	11	11	11	8
Autónomo no agrario	6	6	6	7
Autónomo agrario	28	28	28	26



Contratos	2022	2023	2024	2025
Total	39	2	3	5
Hombres	38	2	3	5
Mujeres	1			



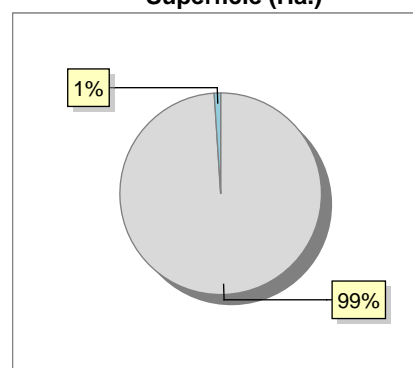
Paro registrado	2022	2023	2024	2025
Total	2	3	3	5
Hombres			1	1
Mujeres	2	3	2	4



6. Catastro (2024)

Titulares		Unidades Urbanas	
Urbano	216	Industrial	64
Rústico	325	Residencial	135
Urbano/Rústico	415	Terciario y comercial	11
Unidades Rústicas		Equipamiento	6
Parcelas	998	Suelo vacante	37
Subparcelas	1.764	Edificio Singular	1
Valor Catastral Rústico		Superficie Urbana	
Valor (Miles de Euros)	1.262,25	Superficie edificada	7,8
		Superficie sin edificar	1,61
Valor Catastral Urbano (Miles de Euros)			
Valor catastral del suelo	1.082,12		
Valor catastral de la construcción	3.705,81		

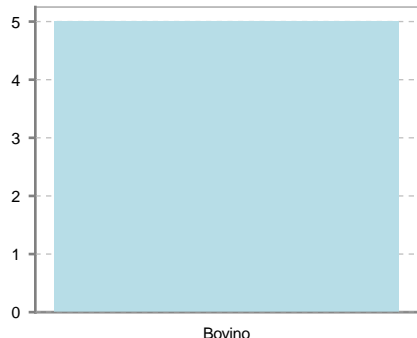
Superficie (Ha.)



● Superficie rústica (Ha.)
● Superficie urbana (Ha.)

7. Ganadería (2024)

	Cabezas ganaderas	Unidades ganaderas
Aves		
Gallinas		
Pollos		
Bovinos	5	5,00
Terneros de cebo		
Vacas de carne	5	5,00
Vacas de ordeño		
Conejas		
Conejas		
Ovinos y Caprinos		
Cabras		
Ovejas		
Porcinos		
Cerdas		
Cerdos de cebo		



8. Distribución General del Terreno -Ha. (2023)

	Total	Regadío	Secano
Total Municipal	896	73	823
Tierras de cultivo	477	73	404
Barbecho y otras tierras	30		30
Cultivos herbáceos	83	15	68
Cultivos leñosos	364	58	306
Aprovechamiento pastos	39		39
Eriales	14		14
Pastizales permanentes	25		25
Prados permanentes			
Prados y pastizales naturales			
Superficie agraria no utilizada	41		41
Baldíos	40		40
Cultivos permanentes	1.		1
Superficies forestales arboladas	289		289
Espartizal			
Monte abierto	2		2
Monte leñoso	129		129
Monte maderable	158		158
Superficie ni agraria ni forestal	50		50
Ríos y lagos	5		5
Superficie no agrícola	43		43
Terreno improductivo	2		2

9. Cultivos herbáceos -Ha. (2023)

	Secano	Regadío	Total
Total cultivos herbáceos	68	15	83
Cereales grano	68	11	79
Leguminosas grano		1	1
Patata			
Cultivos industriales			
Flores y plantas			
Cultivos forrajeros			
Hortalizas		3	3

10. Cultivos leñosos -Ha. (2023)

	Secano	Regadío	Total
Total cultivos leñosos	306	58	364
Cítricos			
Frutales	4		4
Viñedo	301	57	358
Olivar	1		1
Otros cultivos leñosos		1	1
Viveros			

11. Entidades Financieras

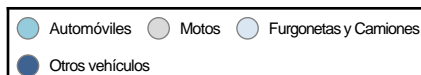
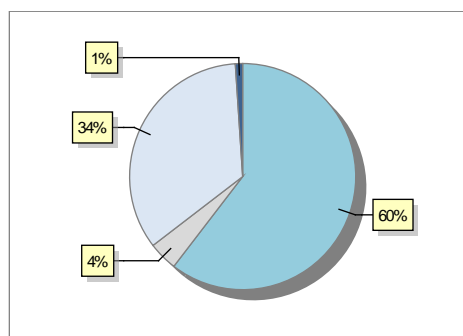
	2022	2023	2024
Entidades financieras de Depósito	0	0	0
Entidades Financieras de Crédito	0	0	0

12. Salud

	2022	2023	2024
Centros de salud	0	0	0
Consultorios	1	1	1
Farmacias	0	0	0
Botiquines	1	1	1

13. Parque de Vehículos

	2020	2021	2022	2023
Total vehículos	199	200	193	192
Automóviles	122	117	114	116
Motos	6	7	7	8
Furgonetas y Camiones	69	73	70	66
Autobuses	0	0	0	0
Tractores industriales	0	0	0	0
Otros vehículos	2	3	2	2



14. Espacios Deportivos

	2024
Campos de tiro	0
Campos de golf	0
Campos de fútbol	0
Rocodromos	0
Pistas de petanca	0
Pistas de padel	0
Pistas de atletismo	0
Piscinas cubiertas	0
Pistas de squash	0
Pistas polideportivas	0
Pistas de tenis	0
Piscinas al aire libre	1
Pabellones polideportivos	0
Pabellones con fronton	0
Frontones	1

15. Turismo (2024)

	Establecimientos	Habitaciones	Plazas
Hoteles			
Casas rurales	1	8	16
Restaurantes			
Hostales			
Pensiones			
Turismo activo			
Agencias de viajes			
Apartamentos			
Campings			
Albergues turísticos			
Viviendas de uso turístico			
Empresas organizadoras de congresos y reuniones			

16. Conectividad: Banda ancha Fija

Entidad Municipal	Caudal de Bajada	Fibra optica de centralita	Fibra optica hasta el Hogar
Villalba de Rioja	1 Mb	NO	NO

17. Conectividad: Banda ancha Movil

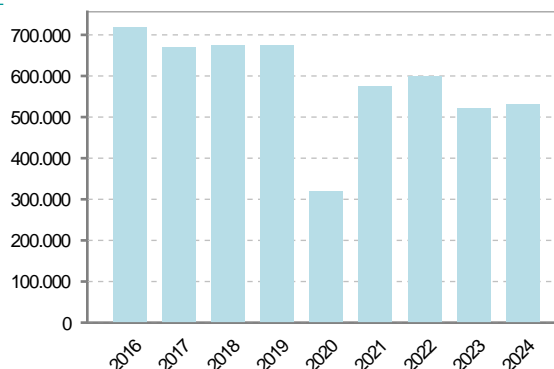
Entidad Municipal	Caudal de Bajada	UMTS
Villalba de Rioja		NO

18. Presupuestos Municipales

Gastos por capitulos

Gastos de Personal	35.000
Gastos en Bienes Corrientes y Servicios	298.500
Gastos Financieros	1.500
Transferencias Corrientes	22.600
Inversiones Reales	165.000
Transferencias de Capital	0
Activos Financieros	0
Pasivos Financieros	10.000

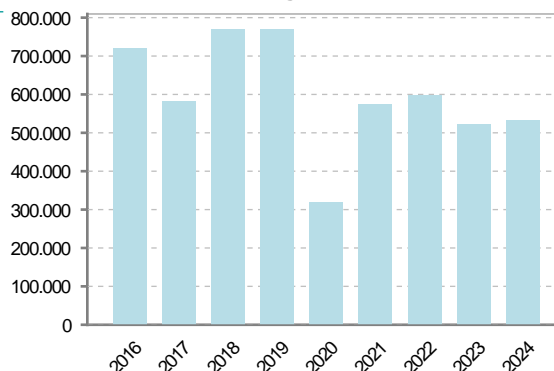
Gastos



Ingresos por capitulos

Impuestos Directos	60.000
Impuestos Indirectos	26.000
Tasas y Otros Ingresos	77.700
Transferencias Corrientes	72.000
Ingresos Patrimoniales	26.500
Enajenacion de Inversiones Reales	0
Transferencias de Capital	220.400
Activos Financieros	0
Pasivos Financieros	50.000

Ingresos



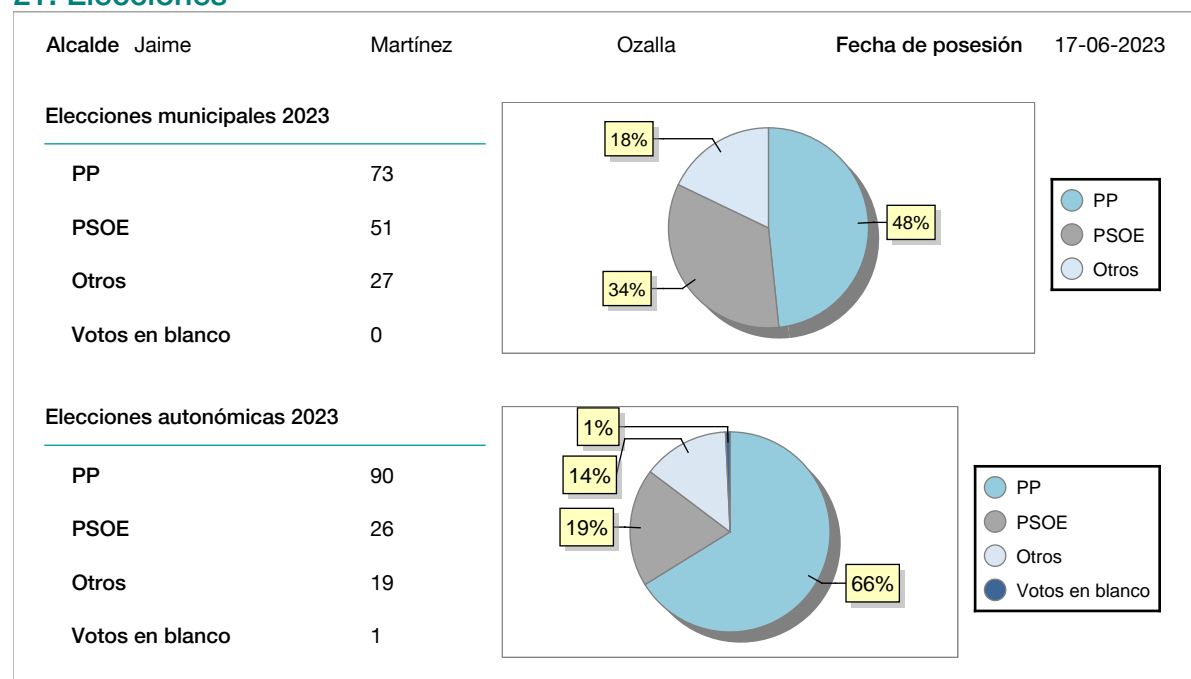
19. Educación - Curso 2024 / 2025 - Centros públicos

Educación Infantil 2º Ciclo, Primaria y Especial		ESO, Bachillerato y Ciclos Formativos	
Institución educativa		Institución educativa	
CRA	Sin centro rural agrupado	Centros	0
Colegios	0	Alumnado	
Alumnado		ESO	0
Alumnos	0	Bachillerato	0
		Ciclos Formativos	0
Alumnos			
<div>SIN DATOS</div>			

20. Educación - Curso 2024 / 2025 - Centros privados

Educación Infantil 2º Ciclo, Primaria y Especial		ESO, Bachillerato y Ciclos Formativos	
Institución educativa		Institución educativa	
Colegios	0	Centros	0
Alumnado		Alumnado	
Alumnos	0	ESO	0
		Bachillerato	0
		Ciclos Formativos	0
Alumnos			
<div>SIN DATOS</div>			

21. Elecciones



22. Renta Media

	2021	2022
Media de la renta por unidad de consumo	21.605	21.627
Renta neta media por hogar	37.623	39.847